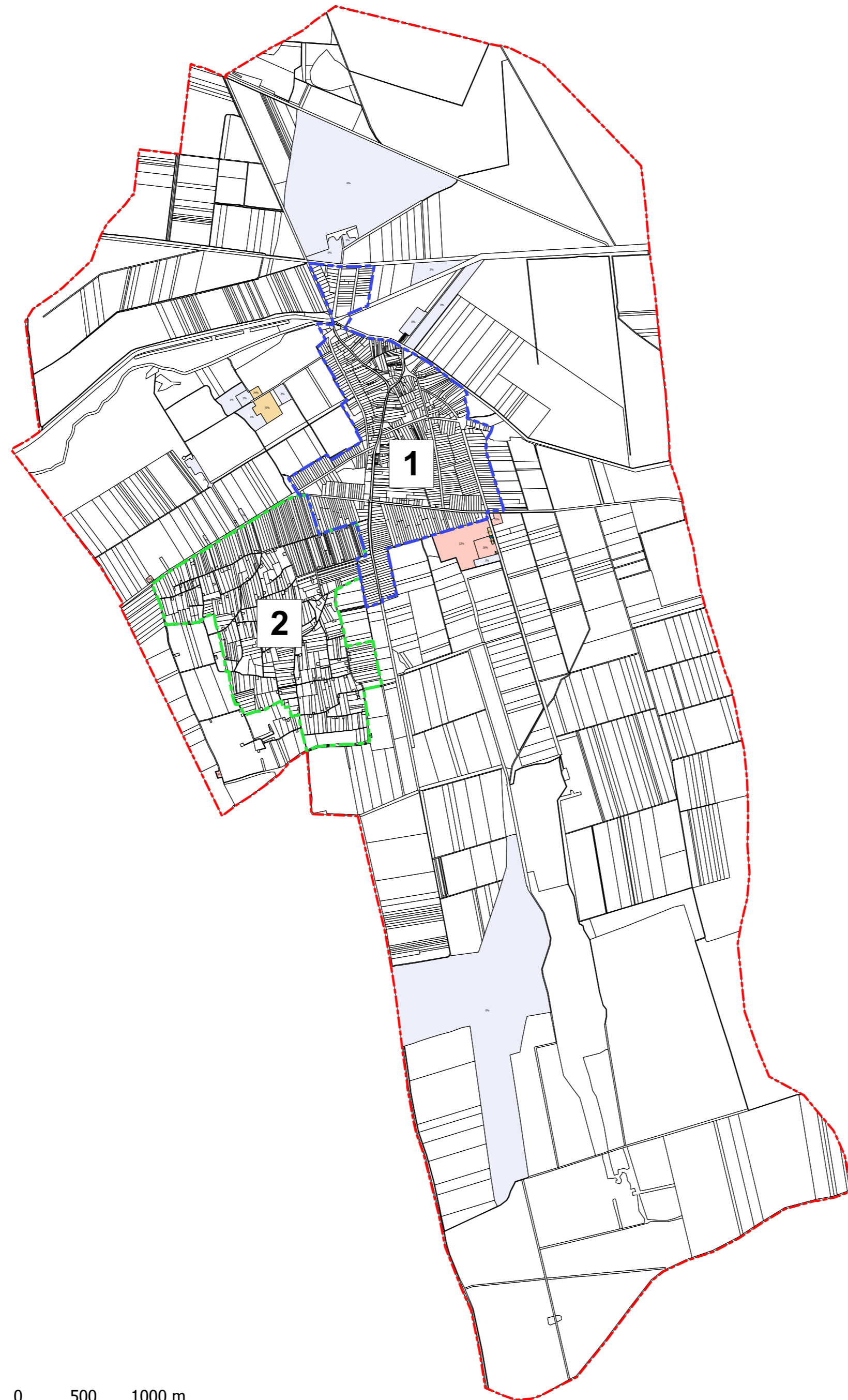
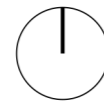


Ósi

településrendezési eszközei

MEGALAPOZÓ VIZSGÁLATOK


Beépítettség



JELMAGYARÁZAT

- | | |
|-----------------------|--------------------------------|
| Településhatár | Beépítettség (százalék) |
| Földrészlet határ | 0% - 10% |
| Belterület határa | 10% - 20% |
| Kertes terület határa | 20% - 30% |
| | 30% - 40% |
| | 40% - 50% |
| | 50% - 60% |
| | 60% - 70% |
| | 70% - 80% |
| | 80% - 90% |
| | 90% - 100% |
| | 100% - 100% |

Munka megnevezése: ÓSI településrendezési eszközei			
Megrendelő: ÓSI KÖZSÉG ÖNKORMÁNYZATA 8101 Ós, Kossuth Lajos u. 41. tel: (36-81) 486-162; (36-81) 395-312 fax: (36-81) 486-162/1; mobil: (36-81) 486-372/1; e-mail: ph.osi@mk.hu; honlap: www.osikozsag.hu			
Generál tervező: Pápai Építész Stúdió Kft. 8300 Pápa, Eötvös u. 24. tel: (36-81) 311-131; mobil: (36-30) 275-3433; e-mail: info@papastudio.hu			
Munkarész: MEGALAPOZÓ VIZSGÁLATOK	Térjel: VR-V6		
Tervlap címe: BEÉPÍTETTSÉG			
Feladós szakági tervező: ALIER JOLÁN TT11 01-5003, TR17 01-5003	Tervező: IGYÁR ÉRKÖTTA OK, TÁJÉRTŐSÉGMÉNYES PREIS BARBARA TÁJÉRTŐSÉGMÉNYES	Szakági tervező cég: TÁJOLÓ-TERV KFT. 1074 Budapest, Róbertkör u. 24. www.tajolo-terv.hu	Méretarány: M= 1:13.000 Dátum: 2018. október



M= 1:30.000

